
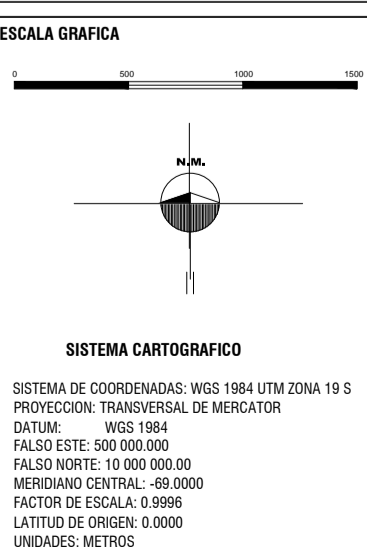
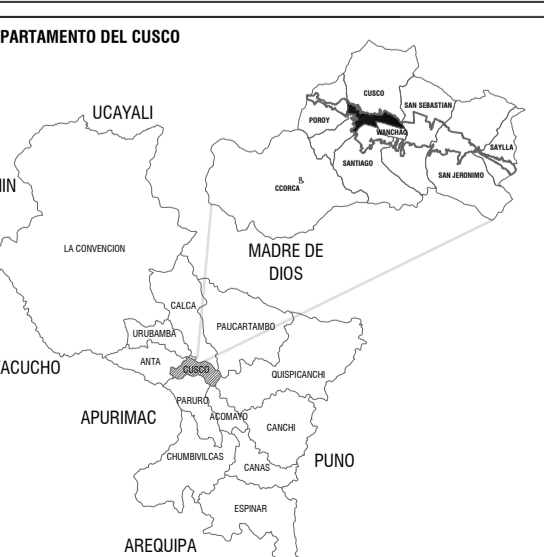


**LEYENDA**

USOS EN LOS RETIROS	ESPACIO CIRCUNDAnte AL AREA URBANA DEL DISTRITO DEL CUSCO
USO EXIGIBLE (JARDIN)	MANZANA BASE
USO RECREATIVO (ESTACIONAMIENTO, PAMPA DE ACCESO/TANQUE CISTERNA, ETC.)	LIMITES DE SECTORIZACION
USO TRANSITORIO (USO VIVIENDA, COMERCIO, EDUCACIONAL, ETC.)	LIMITES DE DISTRITO
	LIMITES DEL AREA URBANA DISTRITAL
	LIMITES PARQUE ARQUEOLOGICO DE SAGSAYWAMAN
	VAS DE DEPARTAMENTALES Y VEICULARES
	LINEA FERREA
	HIROLOGIA
	CURVAS DE NIVEL



<b>GOBIERNO MUNICIPAL DEL CUSCO</b>		<b>SUBGERENCIA DE ORDENAMIENTO TERRITORIAL PROVINCIAL</b>	
<b>PLAN URBANO DEL DISTRITO DE CUSCO</b>			
2016-2021			
<b>DIAGNOSTICO</b>			
<b>USO EN LOS RETIROS</b>			
Escala: 1/7500		Fecha: MARZO DEL 2016	
Código de Plan: PD-31		Código de Sector: 06	